

Syndicat Mixte de la Voie Verte

Vallée de la Moselotte

12 place Caritey

88120 Vagney

Tél. : 03 29 24 70 18

Fax : 03 29 24 86 50

Courriel : info@lavoieverte.com

Site : www.lavoieverte.com



Parcours cyclo

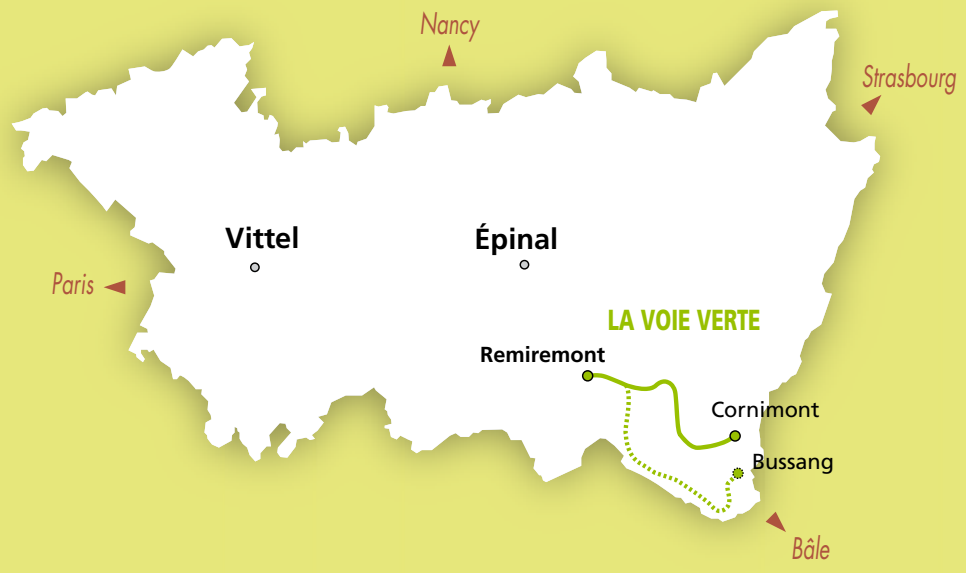
au départ de la Voie Verte
de la Vallée de
la Moselotte

conception : piment noir





La Voie Verte des Hautes-Vosges




Entourée de montagnes et d'air pur, la Voie Verte des Hautes-Vosges est une piste multi-activités aménagée sur les 53 km des anciennes voies ferrées des vallées de la Moselle et de la Moselotte.

Tout au long de la piste, en famille ou entre amis, la variété des paysages, la qualité des sites et la convivialité des promeneurs incitent à venir... et à revenir profiter du plaisir que procure la Voie Verte !

Ouverte à tous et en accès libre, elle permet, en toute sécurité et dans d'excellentes conditions pratiques, la cohabitation de la marche, du cyclisme, du roller et du ski à roulettes.

Dans ce petit guide, vous trouverez une sélection de 8 parcours cyclistes balisés au départ de la Voie Verte. 8 magnifiques occasions de s'oxygéner, 8 façons de découvrir les richesses naturelles et le patrimoine de nos vallées.

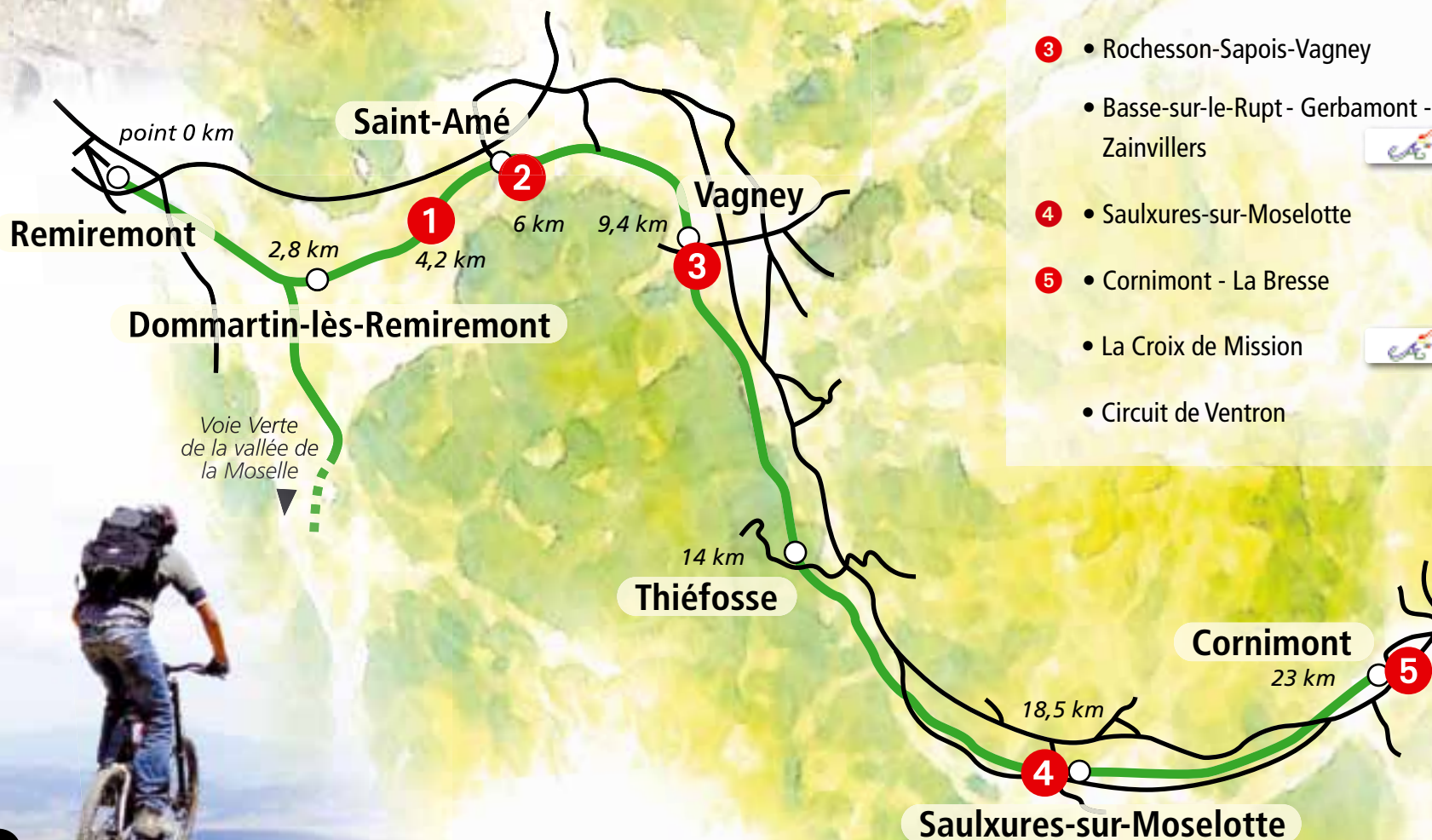
Ces itinéraires sont signalés sur le terrain et classés selon leur difficulté par un code de couleur.

-  Famille
-  Cycliste entraîné
-  Cycliste confirmé





Les 8 parcours...



1	• Le Col de Chenau		p. 4
2	• La Vallée de Cleurie		p. 6
3	• Rochesson-Sapois-Vagney		p. 8
	• Basse-sur-le-Rupt - Gerbamont - Zainvillers		p. 10
4	• Saulxures-sur-Moselotte		p. 12
5	• Cornimont - La Bresse		p. 14
	• La Croix de Mission		p. 16
	• Circuit de Ventron		p. 18

DÉPART Franould

BALISAGE



Circuit rouge



3,4 km



350 m



1



Les Étangs de Dommartin



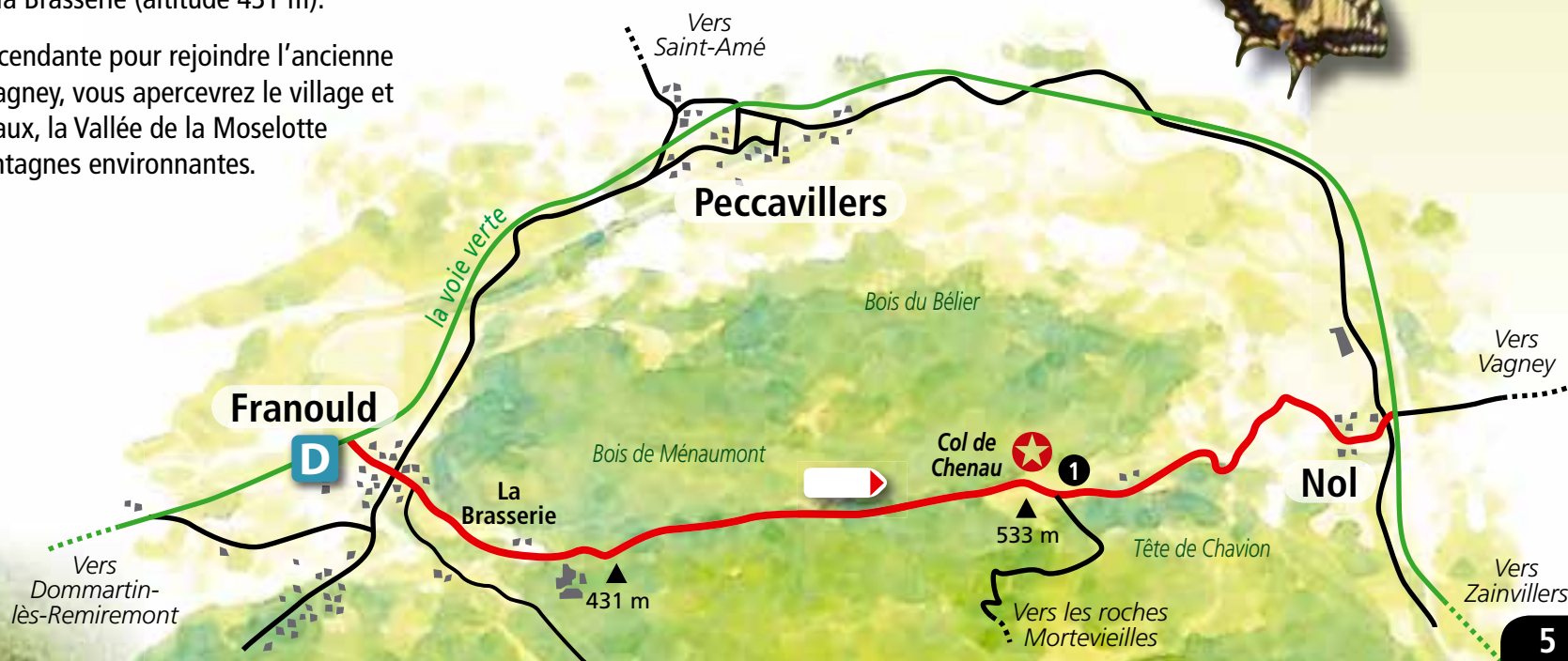
Les Roches
Morteveilles

Le Col de Chenau

► Venant de Remiremont, au bout de la grande ligne droite de Dommartin, sortir à la chicane n° 9 et prendre à droite.

Traverser le hameau de Franould, direction le site de la Brasserie (altitude 431 m).

Sur la descendante pour rejoindre l'ancienne gare de Vagney, vous apercevrez le village et ses hameaux, la Vallée de la Moselotte et les montagnes environnantes.



À découvrir...

*un peu
plus loin*

DÉPART Peccavillers

BALISAGE



Circuit bleu



12,5 km



496 m



Village de Julienrupt

La Vallée de Cleurie

▶ À Peccavillers (chicane n°11), prendre la direction de Saint-Amé. Traverser le pont de la Moselotte et prendre le contournement de Saint-Amé. Traverser le centre du village, puis à 500 m environ, prendre sur la gauche la direction de Cleurie.

À Cleurie, continuer sur 1 km et prendre la route des anciens combattants sur la gauche. Au détour d'un virage, admirer les premières vues sur la Vallée de la Moselotte.

La route du Pré Claudiné mène vers la cascade des Basses. Après une courte montée, arrivée aux « balcons de Cleurie ». Admirez la vue !

Retour à la Voie Verte par le chemin des Bouxeux et par la D43.

Vers
Dommartin-
lès-Remiremont

Cleurie

524 m

483 m

Les Xatis

427 m

Saut
de la Cuve

Saint-Amé

401 m

Peccavillers

la voie verte

Bois du Béliér

Vers
Julienrupt

À découvrir...

sur votre
chemin



Rivière La Cleurie

Vers
Vagney

DÉPART Zainvillers

BALISAGES



Circuit rouge

> Connexion possible avec le circuit suivant



19 km
(grande boucle)



210 m



1

Vallée de Sapois



À découvrir...

un peu plus loin



Le Haut-du-Tôt, table de lecture

Rochesson - Sapois - Vagney



▶ Après avoir traversé Gerbamont, passer par la cascade du Bouchot, suivre la D23 vers Rochesson. Rejoindre Sapois par les Tournées, suivre la courbe de Menaurupt pour ensuite descendre la Vallée de Sapois.

Arrivée sur Vagney centre ...



2



Roches Saint-Jacques

BALISAGES



Circuits noir
ou rouge

> Connexion
possible avec le
circuit précédent



14 km
(grande boucle)



250 m



3



Chapelle St Deil 2



À découvrir...

*un peu
plus loin*



1

Vagney
vue du Mettey



La Piquante pierre

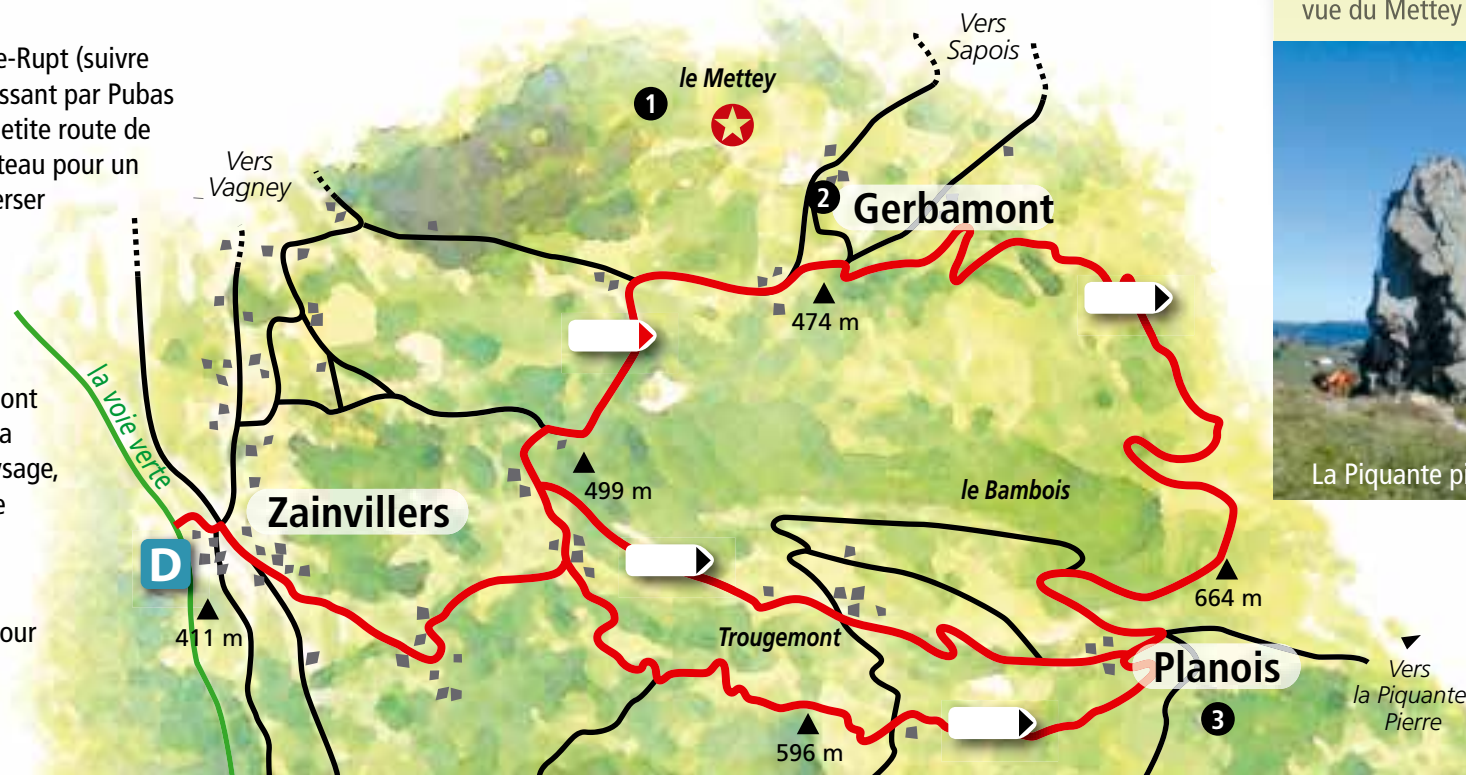
Basse-sur-le-Rupt - Gerbamont - Zainvillers

► Sortir de la Voie Verte au niveau de Zainvillers (chicane n°16) et suivre les flèches rouges.

► Rejoindre Basse-sur-le-Rupt (suivre les flèches noires) en passant par Pubas et Contrexard, sur une petite route de campagne à flanc de coteau pour un dénivelé de 200 m. Traverser ce beau village où une halte s'impose.

En suivant le chemin du Bambois, vous êtes en surplomb de Gerbamont (altitude 800 m). Avant la descente, admirer le paysage, la Vallée de la Moselotte s'offre à vous.

Au centre du village de Gerbamont, faire un détour pour admirer la chapelle Saint-Deil.



DÉPART

Saulxures-sur-Moselotte

BALISAGE



Circuit bleu



4,7 km



61 m



Saulxures-sur-Moselotte

► Située entre Remiremont et La Bresse, dans le Parc naturel régional des Ballons des Vosges, Saulxures dispose d'une base de loisirs de 23 ha avec plan d'eau et pêche à la mouche.

Sortir de la Voie Verte à la chicane n°20.

Ce circuit, accessible à toute la famille, passe par le Musée du bois pour rejoindre la Voie Verte à l'Envers de Bâmont.



À découvrir...

sur votre chemin

Le Musée du Bois



La base de loisirs

DÉPART Cornimont

BALISAGE



Circuit bleu



7,4 km



125 m



1



Cornimont-La Bresse

▶ À l'ancienne gare de Cornimont, suivre l'itinéraire « vélo », vers La Bresse.

La traversée de Cornimont s'effectue par la rue du Daval.

A proximité du centre-ville, un détour par le square Saulcy, le passage Perrin et le sentier des Colverts offre une vue agréable sur les rives de la Moselotte et donne un accès sécurisé aux commerces de proximité.



Col du Brabant
878 m

▶ Suivre les petites flèches sur une distance de 7 km, côté rive gauche de la rivière.

Arrivée au complexe sportif de La Bresse



Cornimont

510 m

Vers
Saulxures-
sur-Moselotte

la voie verte

D

Vers
Travexin

Vers
Xoulces

À découvrir...

sur votre
chemin



Point de vue
sur Cornimont



DÉPART Cornimont

BALISAGE



Circuit noir
et rouge



11,9 km



498 m



Cornimont depuis Notre Dame de la Paix

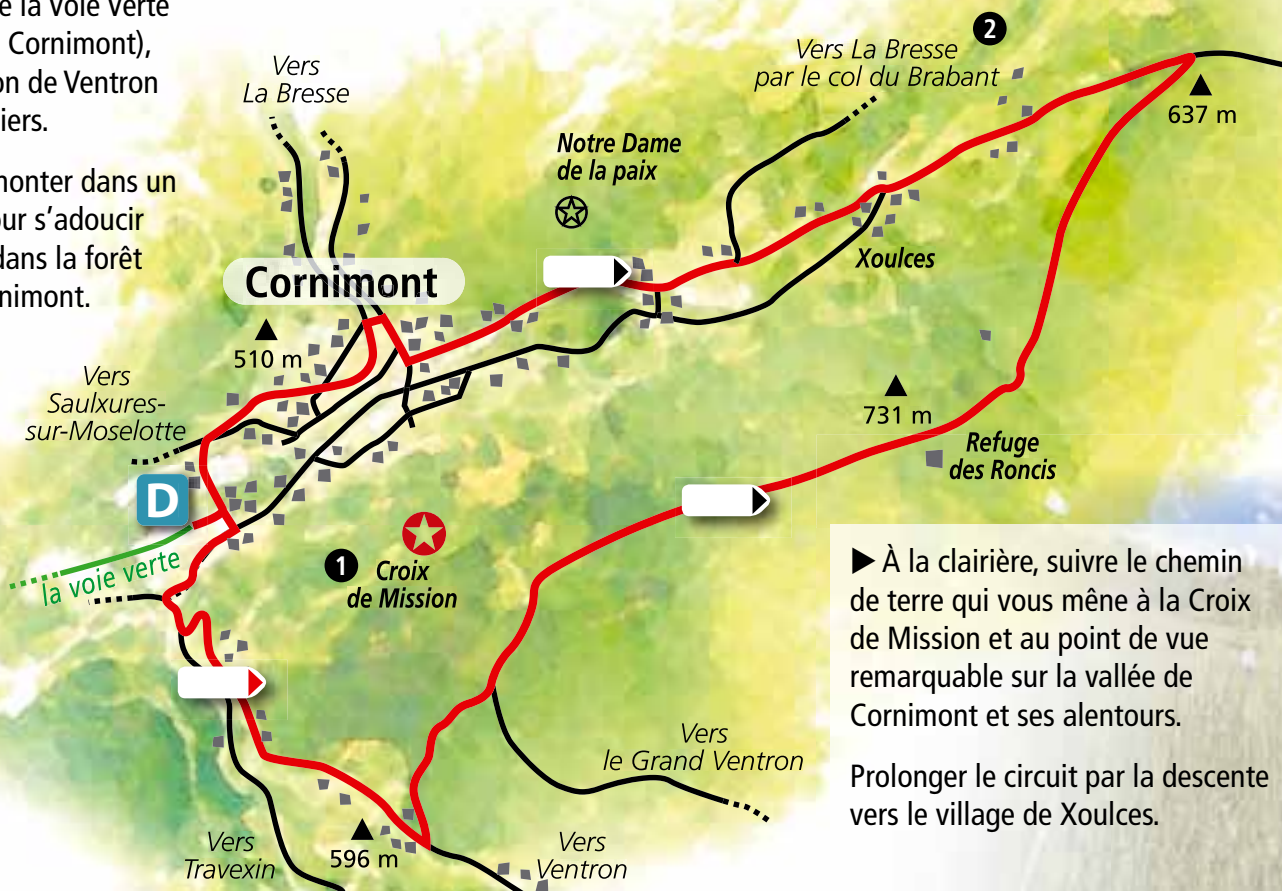


2

La Croix de Mission

► À l'extrémité de la Voie Verte (ancienne gare de Cornimont), prendre la direction de Ventron par la rue des Rosiers.

La route va bien monter dans un premier temps, pour s'adoucir ensuite et entrer dans la forêt domaniale de Cornimont.



► À la clairière, suivre le chemin de terre qui vous mène à la Croix de Mission et au point de vue remarquable sur la vallée de Cornimont et ses alentours.

Prolonger le circuit par la descente vers le village de Xoulces.

À découvrir...

sur votre
chemin



1

La Croix de Mission



La Voie Verte des Hautes-Vosges



Les manifestations annuelles

Rollverte - 1^{er} mai

Epreuve sportive populaire ouverte à tous. Slalom, figures techniques, roller biathlon...

Festival de la Voie Verte début juin

C'est la fête sur la Voie !
Musique, défilés, interventions
d'artistes...

Rando Roller - 14 juillet

Envolée nordique - hiver
Dès que l'enneigement le permet !



Document édité par le Syndicat Mixte de la Voie Verte
© 2010

Conception graphique :
Agence Piment Noir, Saint-Amé

Crédits photographiques :
Syndicat mixte Voie Verte, Danielle Poirot, Jacques Mouglin,
Club Vosgien de Vagney et ses environs; Office du Tourisme La Bresse; Yann Godé